

傳遞方式：寄送 傳真 電子交換

檔 號：
保存年限：

國
家
測
繪
局
高
治
喜

中華民國測繪業商業同業公會 (稿)

地址：台中市沙鹿區福田南街20號
電話：(04) 2665-3882
傳真：(04) 2665-7199
電子信箱：eagles.survey@msa.hinet.net
聯絡人：高彥儒秘書

受文者：本會秘書處

發文日期：中華民國108年3月11日

發文字號：華測商(會)字第108003號

速別：

密等及解密條件或保密期限：

附件：基本資料表、辦理推廣貿易業務補助申請書、預算表

主旨：敬邀 貴局派員參加「第69次東南亞測繪協會理事會議暨區域科技研討會」及惠請 貴局從優補助本會經費參與。

說明：

- 一、本會高治喜理事長為東南亞測繪協會(ASEAN FLAG)理事成員，受邀參加108年4月15日至19日在廣州舉辦第69次東南亞測繪協會理事會議暨區域科技研討會。
- 二、東南亞測繪協會(ASEAN FLAG)是東協下的正式組織，本會高治喜理事長、張瑞隆理事及曹智廣秘書長將代表國家參加此會議，並在會議中報告台灣測繪產業技術發展並與東南亞各國代表交流與推廣台灣無人機測繪產品，增加台灣在國際舞台上的競爭地位。
- 三、本會高治喜理事長擔任東南亞測繪協會(ASEAN FLAG)理事成員(2017-2019年)，今年8月在澳洲墨爾本舉辦第15屆東南亞測量大會(15TH SEASC)暨第69次東南亞測繪協會理事會議上，即將改選新任主席及理事成員，本會將繼續積極爭取代表台灣測繪界加入該協會成為理事成員，希藉由此次在廣州舉辦第69次東南亞測繪協會理事會議上，表達台灣有願意爭取擔任下屆理事成員(2020-2021年)，使本會

在此國際區域組織上不會缺席。

- 四、本會近 2 年來已積極將台灣測繪相關產業推向東協國家，讓國內的市場能有更健康的發展，107 年 3 月邀請東協各國代表來台灣參訪與辦理國際研討會議，其中馬來西亞駐華首席貿易代表馮淑娟女士及汶萊駐華貿易旅遊代表諾哈雅蒂女士皆有親自參加這個活動，並在活動中大力稱讚台灣政府對東南亞國家的友善及經貿大幅成長。
- 五、本會礙於會務財力有限，期能透過 貴局實質補助，俾利本會代表台灣參與此國際會議，惠請 貴局從優補助參加會議經費及行銷測繪產業文宣經費。
- 六、盼 貴局能派員參加此次於廣州舉辦的東南亞會議，並協助台灣產業界能推廣防救災監測與減災儀器設備，並在議上向東協國家介紹說明，增加台灣產學行銷的目地與商機。

正本：經濟部國際貿易局

副本：本會秘書處

理事長高治喜

中華民國測繪業商業同業公會 函

地址：台中市沙鹿區福田南街 20 號

電話：(04) 2665-3882

傳真：(04) 2665-7199

電子信箱：eagles.survey@msa.hinet.net

聯絡人：高彥儒秘書

受文者：經濟部國際貿易局

發文日期：中華民國 108 年 3 月 11 日

發文字號：華測商(會)字第 108003 號

速別：

密等及解密條件或保密期限：

附件：基本資料表、辦理推廣貿易業務補助申請書、預算表

主旨：敬邀 貴局派員參加「第 69 次東南亞測繪協會理事會議暨區域科技研討會」及惠請 貴局從優補助本會經費參與。

說明：

- 一、本會高治喜理事長為東南亞測繪協會(ASEAN FLAG)理事成員，受邀參加 108 年 4 月 15 日至 19 日在廣州舉辦第 69 次東南亞測繪協會理事會議暨區域科技研討會。
- 二、東南亞測繪協會(ASEAN FLAG)是東協下的正式組織，本會高治喜理事長、張瑞隆理事及曹智廣秘書長將代表國家參加此會議，並在會議中報告台灣測繪產業技術發展並與東南亞各國代表交流與推廣台灣無人機測繪產品，增加台灣在國際舞台上的競爭地位。
- 三、本會高治喜理事長擔任東南亞測繪協會(ASEAN FLAG)理事成員(2017-2019 年)，今年 8 月在澳洲墨爾本舉辦第 15 屆東南亞測量大會(15TH SEASC)暨第 69 次東南亞測繪協會理事會議上，即將改選新任主席及理事成員，本會將繼續積極爭取代表台灣測繪界加入該協會成為理事成員，希藉由此在廣州舉辦第 69 次東南亞測繪協會理事會議上，表達台灣有願意爭取擔任下屆理事成員(2020-2021 年)，使本會

在此國際區域組織上不會缺席。

- 四、本會近 2 年來已積極將台灣測繪相關產業推向東協國家，讓國內的市場能有更健康的發展，107 年 3 月邀請東協各國代表來台灣參訪與辦理國際研討會議，其中馬來西亞駐華首席貿易代表馮淑娟女士及汶萊駐華貿易旅遊代表諾哈雅蒂女士皆有親自參加這個活動，並在活動中大力稱讚台灣政府對東南亞國家的友善及經貿大幅成長。
- 五、本會礙於會務財力有限，期能透過 貴局實質補助，俾利本會代表台灣參與此國際會議，惠請 貴局從優補助參加會議經費及行銷測繪產業文宣經費。

正本：經濟部國際貿易局

副本：本會秘書處

理事長高治喜

公/協會申請展覽或非展覽經費補助基本資料

申請單位名稱	中華民國測繪業商業同業公會 <small>(請加蓋印鑑)</small>	負責人	高治喜 <small>(請加蓋印鑑)</small>
聯絡人	高彥儒	電話	04-26653882
E-MAIL	lisa520829@gmail.com		
立案登記 主管機關	內政部	成立日期	97年1月26日
106年產值 <small>(美元/億元)</small>	約 新臺幣 100,000 萬元		
106年出口值 <small>(美元/億元)</small>	約 新臺幣 1,000 萬元	出口成長率 (%)	約
主要出口市場	東南亞國家		
產品項目	無人機(UAV)測繪產品與技術及防、救災產品與技術		
近3年補助金額 <small>(新臺幣/萬元)</small>	105年 新臺幣 0 萬元	106年 新臺幣 11.8 萬元	107年 新臺幣 24.5 萬元

(美元匯率 1:30)

新申請單位請加填下表資料

新申請單位 出進口情形	107 年度出進口實績金額			
	<small>(實績級距資料請詳註 1 說明)</small>			
	A 級	B 級至 F 級	G 級至 L 級	M 級
1、出口家數			2	19
2、進口家數			10	11
成立宗旨				

註 1：廠商出進口實績級距。請逕自本局網站 <http://www.trade.gov.tw>

「貿易服務/廠商登記/廠商資料查詢/廠商實績級距」查詢並切實填寫。

A 級:10 百萬美元(含)以上 D 級:7-8 百萬美元 G 級:4-5 百萬美元 J 級:1-2 百萬美元
 B 級:9-10 百萬美元 E 級:6-7 百萬美元 H 級:3-4 百萬美元 K 級:0.5-1 百萬美元
 C 級:8-9 百萬美元 F 級:5-6 百萬美元 I 級:2-3 百萬美元 L 級:0-0.5 百萬美元
 M 級:無進出口

註 2:新申請單位須另檢附所有會員廠商名單，內容包括每家廠商之統一編號，以及出進口廠商之出進口實績級距等資料。

辦理推廣貿易業務補助申請書

申請單位	中華民國測繪業產業同業公會 (印鑑)	負責人	高治喜 (印鑑)		
地址	台中市沙鹿區福田南街20號				
電話	04-26653882	傳真	04-26657199		
計畫執行期間	108年4月15日至108年4月19日共5天				
序號	申請補助計畫名稱	補助種類代號	預算總額 (單位: NT千元)	自籌配合款 (單位: NT千元)	申請補助款 (單位: NT千元)
1	參加第69次東南亞測繪協會理事會會議暨區域科技研討會	7	171.4	21.4	150
2					
3					
4					
5					
6					
7					
申請補助總額新台幣壹拾伍萬元，占總預算比例 87.5 %					
向其他單位申請補助計畫名稱		補助單位	申請中	已獲准	金額
參加第69次東南亞測繪協會理事會會議暨區域科技研討會		外交部	●		

補助種類代號：

- | | |
|---|---|
| <ul style="list-style-type: none"> 1、舉辦國際展覽 2、參加國際展覽 3、舉辦國際會議 4、辦理在臺灣舉辦國際展覽與舉辦國際會議之推廣、爭取階段或順道觀光業務 5、辦理具創新或整合性之國際行銷推廣之業務 6、組團赴國外拓展貿易 7、參加國際經貿會議 8、邀請接待國外貿易團體 | <ul style="list-style-type: none"> 9、舉辦貿易人才訓練 10、編製國內外經貿資料 11、推廣貿易相關之聯繫輔導業務 12、辦理宣導國際經貿政策、參與國際經貿事務或促進國際經貿合作等業務 13、其他配合政策辦理或有助於貿易推廣之業務 14、因應展品遭指控侵權之保護措施 15、辦理輸出保險業務或其他配合政策辦理之業務 16、因應國際貿易保護措施 |
|---|---|

辦理推廣貿易業務申請補助經費預算表

中華民國測繪業商業同業公會

(申請單位)

計畫名稱：參加第 69 次東南亞測繪協會理事會議暨區域科技研討會

計畫執行期間：108 年 4 月 15 日至 108 年 4 月 19 日共 5 天

計畫執行地點：番禺戴斯酒店 - Days Inn Panyu, Guangzhou, China

參與之會員家數/參觀本單位展示或參加會議之人數/參與國家數：

3 家/

約 300 多人/

約 16 國

【計畫預算編列應詳實列出收支項目，且支出項目須與計畫之執行有直接關聯，一經本局核定補助計畫，如須變更或取消請依「辦理推廣貿易業務補助辦法」第 12 條規定辦理。另各計畫執行完畢後，經費如有賸餘，應按計畫經費來源比例繳還本局，但賸餘款超過補助經費時，本局不予補助。另如屬得申請補助項目者，應註明「自籌配合款」及「申請補助款」，並依次頁說明填列「計算方式」】

單位：NT 仟元

支出項目	預算金額	自籌配合款	申請補助款	計算方式
會議報名費	18	3	15	US\$ 300 元(約 9000 元)* 2 人, AFLAG 理事成員 免會議報名費
國外差旅費	113.4	13.4	100	15,000 元 * 3 人 (台灣 <->廣州)交通費 廣州:日支生活費用 190 美元(美金匯率 30 元) US\$ 190 元(約台幣 5700 元)*3 人 *4 天(扣除前後 在途各 0.5 天)
印刷費	40	5	35	英文宣傳刊物 數量：100 本
總計	171.4	21.4	150	

辦理非展覽(組團赴國外拓展貿易除外)申請補助計畫書

中華民國測繪業商業同業公會

(申請單位)

一、計畫名稱：

參加第 69 次東南亞測繪協會理事會議暨區域科技研討會

二、計畫執行期間： 108 年 4 月 15 日至 4 月 19 日 共 5 天

三、計畫執行地點：番禺戴斯酒店(Days Inn Panyu)

四、參與之會員家數/參觀本單位展示或參加會議之人數/參與國家數：

3 家/ 約 300 多人/ 約 16 國

五、計畫目的：

與東南亞國協組織建立關係，藉由本次會議可加強台灣與東南亞國協測繪產業合作，並將台灣土地管理與災害防治的測繪技術推廣到東協國家，協助部分東協國家國土規劃與災害防治工作落實。

東協十國大多處於開發階段，其中土地管理與防救災測繪是很重要的一環，該協會每年舉辦 3-4 次理事會議，本會代表台灣擔任理事會成員，每次接受邀參加理事會議並發表國情報告，藉此加強與東協國家測繪產業交流合作。

六、執行方式：

為促進台灣和東南亞測繪界的交流與合作。藉由本次受邀參加第 68 次東南亞測繪協會理事會議暨“創新智慧城市”研討會議探討如何因應未來氣候變遷對城市的衝擊，管理、保護居民安全、政策等經驗或解決問題方面的技術性及商業性互動，本會邀請地政司、水保局、國貿局以及經濟部水利署參加此會，希望能在會議中呈現台灣近年來的土地及水資源管理與防救災成果。

七、執行進度：

行程安排

4/15 (禮拜一) 台灣飛至廣州

4/16 (禮拜二) 第 69 次東南亞測繪協會理事會議

4/17 (禮拜三) 區域科技研討會議

4/18 (禮拜四) 第 69 次東南亞測繪協會理事會議 續

4/19 (禮拜五) 廣州飛回台灣

本會理事長及同行的會員將會上以上的會議上進行刊物的發放及交流。

八、預期績效：

透過會議發表國情報告讓東協各國更加了解台灣在防救災與農村再生的成果，進而開拓東南亞測繪經貿市場，增加台灣測繪產業國際經貿的開拓性與能見度。

九、經費預算及自籌配合款

本會會員代表僅 71 員，礙於會務財力有限，僅能自籌配合款新台幣捌萬捌仟元整，期能透過 貴局的經費補助，增加台灣產官學代表參與此國際經貿會議，以促進台灣測繪產業和東協國家測繪界的經貿交流與實質合作，並前進東協國家開拓經貿市場。

參加第 69 次東南亞測繪協會理事會議暨區域科技研討會

申請單位	中華民國測繪業商業同業公會
負責人姓名	高治喜
承辦人姓名	曹智廣秘書長
聯絡人電話	(公) 04-2665-3882 (手機) 0937-582093
聯絡人 電郵地址	lisa520829@gmail.com

申請日期：中華民國 108 年 3 月 11 日

目錄


壹、立案證明.....	3
貳、計畫書內容.....	4
(一) 理事長資料	4
(二) 國際會議資料	5
(三) 國際會議簡介	7
(四) 申請單位推動重要國際交流經驗分享	7
參、活動簡介.....	15
肆、出席人員名單	16
伍、邀請函	17

貳、計畫書內容

(一) 理事長資料

- 申請時間：中華民國 108 年 3 月 11 日
- 申請單位文號： 10370403
- 姓名：高治喜
- 英文姓名：Jr-Shi Kao
- 性別： 男
- 學歷： 國立成功大學研航空測量研究所(畢業)
- 經歷：台灣省測量技師公會理事長、群鷹翔國土資源航空股份有限公司總經理、新陸國土測繪有限公司總經理。
- 服務單位：中華民國測繪業商業同業公會
- 英文服務單位：The Chinese commercial Association of Surveying & Mapping in Taiwan
- 職稱：理事長
- 英文職稱：President
- 機關地址：台中市沙鹿區福田南街 20 號
- 網址：<http://www.csma.org.tw/index.html>
- 電子郵件：tobykao0932645935@gmail.com
- 公司/機關電話： 04-26653882
- 行動電話： 0932-645935

壹、立案證明



全國性區級及省級人民團體立案證書

內授中社字第0970015513號

中華民國測繪業商業同業公會

業已依法組織完成准予立案 此證


成立日期： 民國 97 年 8 月 26 日

會址所在地 台北市

中山區北安路458巷39號3樓

內政部
部長

廖了以



中華民國 97 年 9 月 22 日

(二) 國際會議資料

- 活動方式：參與東南亞重要國際會議
- 活動類型：東南亞測繪協會理事會暨區域研討會
- 中文名稱：第 69 次東南亞測繪協會理事會議暨區域科技研討會
- 英文名稱：69th AFLAG Council Meeting and Regional Seminar
- 活動日期：108 年 4 月 15 日至 108 年 4 月 19 日
- 活動地點：
 - 洲：亞洲
 - 國家：中國(China)
 - 城市：廣州
 - 城市(英)：Guangzhou
 - 詳細活動地址(英)：Building 13, Tian'An Technology Zone, No. 555, North of Panyu Rd., Panyu District, Guangzhou, China (511400)
- 主辦單位性質：東協國際組織
- 主辦單位中文名稱：東南亞測繪協會(東協正式組織)
- 主辦單位英文名稱：The ASEAN Federation of Land Surveying and Geomatics (ASEAN FLAG AFLAG)
- 主辦單位與我關係：本會為該組織正式會員(2015 年 7 月申請加入該組織，2017 年 8 月成為該組織理事成員，任期至 2019 年 8 月止)
- 地主國承辦單位：Guangdong Industrial Technology Innovation Union of Satellite Navigation and Location Based Services
- 協辦單位：The ASEAN Federation of Land Surveying and Geomatics (AFLAG)

- 經費來源：爭取國貿局從優補助經費。
- 總預算：新臺幣 15 萬元整(3 人)
- 參與本案有無具體困難：本會限於財力問題，無法補助受邀政府人員及本會會員參與會議，若因經費問題無法成行，將造成本會無法在東協 10 國的正式會議上宣揚台灣土地管理與防災人力資源管理技術與經驗。盼 貴局全力支持本會實質推動政府新南向政策。
- 參與國家或地區：新加坡、汶萊、馬來西亞、菲律賓、泰國、越南、緬甸、柬埔寨、印尼、寮國、香港、中國、澳洲、日本等。
- 中國有無參加人員：有。

(三) 國際會議簡介

- 中文：

第 69 次東南亞測繪協會理事會議暨區域科技研討會

- 英文：

69th AFLAG Council Meeting and Regional Seminal

- 是否在會中發表重要演講、論文、工作坊？

是，本次會議於廣州舉行，是由廣東省衛星導航與位置服務產業技術創新聯盟主辦，高治喜理事長為 AFLAG 理事會成員也將代表台灣參與第 69 次東南亞測繪協會理事會議並發表國家報告。

- 行程：

4/15 (禮拜一) 台灣飛至廣州

4/16 (禮拜二) 第 69 次東南亞測繪協會理事會議

4/17 (禮拜三) 區域科技研討會議

4/18 (禮拜四) 第 69 次東南亞測繪協會理事會議(續)

4/19 (禮拜五) 廣州飛回台灣

(四) 申請單位推動重要國際交流經驗分享

- 目前與擬申請補助參與之國際組織合作情況：

與東南亞國協組織建立關係，藉由本次會議可加強台灣與東南亞國協測繪產業合作，並將台灣土地管理與災害防治的測繪技術推廣到東協國家，協助部分東協國家國土規劃與災害防治工作落實。

本次會議預期可蒐集資料與相互交流，協助政府機關及相關單位就

新南向政策四大面向(經貿合作、人才交流、資源共享、區域鏈結)提供各種相關資源及資訊進行盤點，建立國內相關產業之基本資訊。


2018年3月19-23日台灣主辦AFLAG第66次理事會會議暨土地及防救災測繪技術研討會，會議舉辦得相當圓滿，22日特邀馬來西亞及汶萊駐台大使參加於台北101大樓舉辦的晚宴，馬來西亞駐台代表馮淑娟在晚宴主動向各位貴賓說明近年台馬雙邊貿易增加及馬來西亞僑生在台就學人數增長的狀況，馬來西亞及汶萊駐台大使都感到非常滿意。

2017年8月14日高理事長與內政部地政司王靚琇、農委會水保局李鎮洋局長、內政部國土測繪中心劉正倫主任、經濟部中央地質調查所費立沅組長、成功大學總務長詹錢登教授等人，前往汶萊參加第14屆東南亞測量大會及第63、64東南亞測繪協會理事會。會議期間並拜訪駐汶萊代表處林維揚代表與蕭輔鼓一等經濟秘書，報告此次會議內容與交流情形。



(左至右)

沙巴土地測量局局長拿督 Safar、王司長靚琇、馬來西亞駐台代表拿督馮淑娟、高理事長及 FIG 前副主席黃天元



汶萊貴賓與汶萊駐台代表諾哈雅蒂(左三)地政司王司長(右三)及高理事長(右二)合照



參加第 63 次東南亞測繪協會理事會議合影



參加第 14 屆東南亞測量大會(2017)合影



參加第 64 次東南亞測繪協會理事會議(當選理事)合影

● 貴單位目前或未來推動之重要國際交流動態或計劃說明：

1. 東協十國大多處於開發階段，其中土地管理與防救災測繪是很重要的一環，該協會每年舉辦 3-4 次理事會議，台灣身為理事會員之一，每次參加理事會議並發表國情報告，藉此加強與東協國家測繪產業交流合作。
2. 本會參加東協正式測繪組織，藉以拓展合作機會及技術輸出機會，並期望協助國內產業拓展新南向商機，保障台灣同業在東協國家拓展業務的權利。
3. 蒐集東協各國重大公共建設資訊(一般先要執行土地測繪工作)，提供行政院公共工程委員會協助其他工程技術服務產業開展拓點計畫。
4. 協助政府推動產業外交，將台灣土地管理與災害防治成功經驗，順